

		DATA :	06/01/2016
		DATE :	
N. Protocollo :	00147-2016	/CUS/PC	Inviato tramite PEC
N. d'Enregistrement :			Envoyé par PEC
<b>PAGINE 3 COMPRESA LA PRESENTE</b>			
DA :	<b>REGIONE AUTONOMA VALLE D'AOSTA</b>		
DE :	<b>PROTEZIONE CIVILE</b>		
A :	Sindaci dei Comuni delle zone interessate Presidenza della Regione Stazioni forestali – Comandante CFVdA Ufficio stampa Presidenza della Regione Coord. Dip. Agricoltura Risorse naturali e Corpo forestale Coord. Dip. infrastr. viab. ed edil. res. pubbl. Coord. Dip. program., dif. suolo e ris. idriche Assetto idrogeologico dei bacini montani Viabilità Attività geologiche Presidenti delle commissioni valanghe Soccorso alpino valdostano Corpo valdostano dei vigili del fuoco Questura Polizia di frontiera	Polizia stradale Carabinieri di Aosta Guardia di Finanza A.N.A.S. R.A.V. S.A.V. Tunnel M. Bianco Tunnel G. S. Bernardo C.V.A. D.E.V.A.L. Centro addestramento alpino C.R.I. S. 118 Volontariato protezione civile Trenitalia R.F.I.	

**Oggetto:** AVVISO DI MODERATA CRITICITÀ PREVISTA VALANGHIVA - **ALLERTAMENTO**  
**ZONA D** dalle ore 00.00 del 07/01/2016

Sulla base di valutazioni a cura dell'Ufficio valanghe regionale, il cui bollettino si allega in copia (consultabile via internet sul sito regionale <http://www.regione.vda.it>), si segnala la previsione del grado di pericolo **4-forte** nei Comuni della zona D, classificati a rilevante rischio valanghivo. Si richiede pertanto di voler adottare le eventuali misure necessarie conseguenti allo stato di attivazione.

**I SINDACI** dei Comuni in indirizzo:

- sono **invitati ad assicurare** la piena funzionalità delle proprie strutture sia ai fini preventivi sia per gli eventuali interventi emergenziali;
- **Garantiscono** l'acquisizione delle informazioni provenienti dalle strutture operative presenti sul territorio;
- **Attivano** inoltre, in conformità alle linee guida regionali, la locale Commissione valanghe.

La CUS (tel. 800319319) funzionerà da punto di raccordo per lo scambio di tutte le informazioni.

LIVELLO DI ATTIVAZIONE DEL PIANO REGIONALE DI PROTEZIONE CIVILE: **ALLERTAMENTO**

Il Capo della protezione civile  
(Firmato in originale)

Département de la protection civile et des sapeurs-pompiers  
CUS

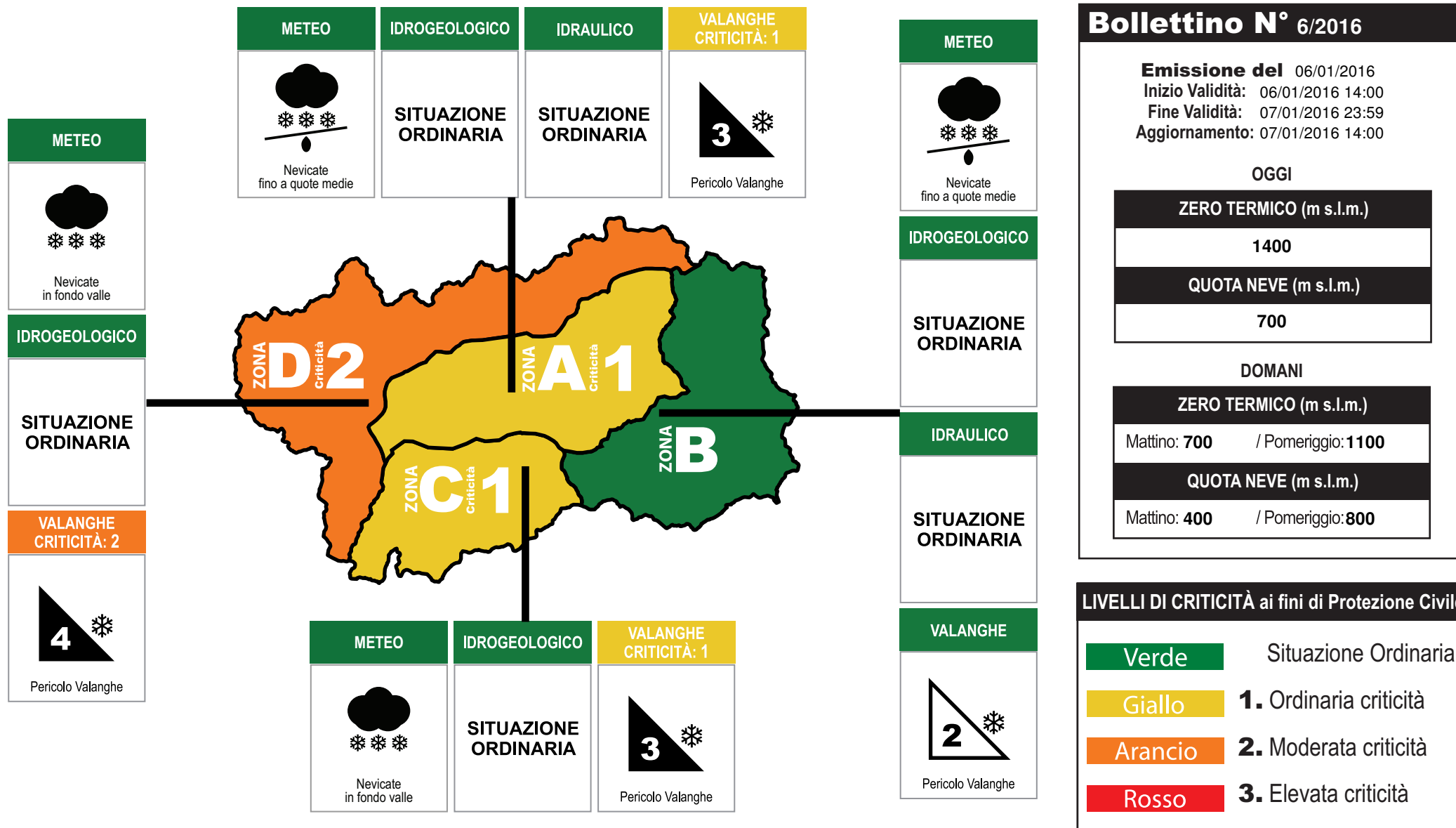
Dipartimento protezione civile e vigili del fuoco  
CUS

11020 Saint-Christophe (Ao)  
loc. Aéroport, 7/A  
téléphone: 800319319 - +39 0165 5400

11020 Saint-Christophe (Ao)  
loc. Aeroporto, 7/A  
telefono: 800319319 - +39 0165 5400



[protezionecivile@regione.vda.it](mailto:protezionecivile@regione.vda.it)  
www.regione.vda.it  
C.F.: 80002270074



### Bollettino N° 6/2016

**Emissione del** 06/01/2016  
**Inizio Validità:** 06/01/2016 14:00  
**Fine Validità:** 07/01/2016 23:59  
**Aggiornamento:** 07/01/2016 14:00

**OGGI**

<b>ZERO TERMICO (m s.l.m.)</b>
1400
<b>QUOTA NEVE (m s.l.m.)</b>
700

**DOMANI**

<b>ZERO TERMICO (m s.l.m.)</b>
Mattino: 700 / Pomeriggio: 1100
<b>QUOTA NEVE (m s.l.m.)</b>
Mattino: 400 / Pomeriggio: 800

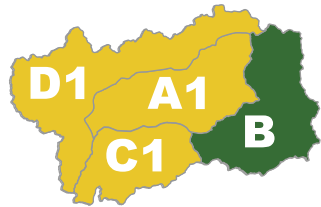
### LIVELLI DI CRITICITÀ ai fini di Protezione Civile

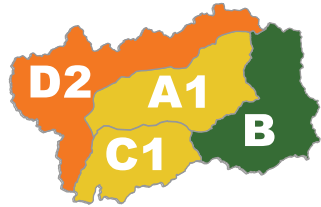
<b>Verde</b>	Situazione Ordinaria
<b>Giallo</b>	1. Ordinaria criticità
<b>Arancio</b>	2. Moderata criticità
<b>Rosso</b>	3. Elevata criticità

# BOLLETTINO DI CRITICITÀ METEOROLOGICA, IDROGEOLOGICA E VALANGHIVA REGIONALE



## Bollettino N° 6/2016

Dalle 12.00 alle 24.00 di OGGI		ZONE	Livelli e scenari di criticità METEOROLOGICA		Livelli e scenari di criticità IDROGEOLOGICA-IDRAULICA		Livelli e scenari di criticità VALANGHIVA											
 <p>Corrispondenze fra</p> <p><b>CRITICITÀ = N° = COLORE</b></p> <table border="1"> <tr><td>Situaz. Ordinaria</td><td>1</td><td>Verde</td></tr> <tr><td>Ordinaria</td><td>2</td><td>Giallo</td></tr> <tr><td>Moderata</td><td>3</td><td>Arancio</td></tr> <tr><td>Elevata</td><td>3</td><td>Rosso</td></tr> </table>	Situaz. Ordinaria	1	Verde	Ordinaria	2	Giallo	Moderata	3	Arancio	Elevata	3	Rosso	A	Avviso: - Precipitazione media e massima: <b>Assente</b>		Criticità: - -	CRITICITÀ: 1	Grado di pericolo: <b>3: Marcato</b> Manto nevoso da moderato a debole consolidamento su molti pendii ripidi; possibili medie e anche grandi valanghe spontanee.
	Situaz. Ordinaria	1	Verde															
	Ordinaria	2	Giallo															
	Moderata	3	Arancio															
Elevata	3	Rosso																
B	Avviso: - Precipitazione media e massima: <b>Assente</b>		Criticità: - -		Grado di pericolo: <b>2: Moderato</b> Manto nevoso moderatamente consolidato su alcuni pendii ripidi, altrove ben consolidato; non sono da aspettarsi grandi valanghe spontanee.													
C	Avviso: - Precipitazione media e massima: <b>Assente</b>		Criticità: - -	CRITICITÀ: 1	Grado di pericolo: <b>3: Marcato</b> Manto nevoso da moderato a debole consolidamento su molti pendii ripidi; possibili medie e anche grandi valanghe spontanee.													
D	Avviso: - Precipitazione media e massima: <b>Debole</b>		Criticità: - -	CRITICITÀ: 1	Grado di pericolo: <b>3: Marcato</b> Manto nevoso da moderato a debole consolidamento su molti pendii ripidi; possibili medie e anche grandi valanghe spontanee.													

Dalle 00.00 alle 24.00 di DOMANI		ZONE	Livelli e scenari di criticità METEOROLOGICA		Livelli e scenari di criticità IDROGEOLOGICA-IDRAULICA		Livelli e scenari di criticità VALANGHIVA											
 <p>Corrispondenze fra</p> <p><b>CRITICITÀ = N° = COLORE</b></p> <table border="1"> <tr><td>Situaz. Ordinaria</td><td>1</td><td>Verde</td></tr> <tr><td>Ordinaria</td><td>2</td><td>Giallo</td></tr> <tr><td>Moderata</td><td>3</td><td>Arancio</td></tr> <tr><td>Elevata</td><td>3</td><td>Rosso</td></tr> </table>	Situaz. Ordinaria	1	Verde	Ordinaria	2	Giallo	Moderata	3	Arancio	Elevata	3	Rosso	A	METEO Avviso: - Precipitazione media e massima: <b>Moderata</b>		Criticità: - -	CRITICITÀ: 1	Grado di pericolo: <b>3: Marcato</b> Manto nevoso da moderato a debole consolidamento su molti pendii ripidi; possibili medie e anche grandi valanghe spontanee.
	Situaz. Ordinaria	1	Verde															
	Ordinaria	2	Giallo															
	Moderata	3	Arancio															
Elevata	3	Rosso																
B	METEO Avviso: - Precipitazione media e massima: <b>Debole localmente moderata</b>		Criticità: - -		Grado di pericolo: <b>2: Moderato</b> Manto nevoso moderatamente consolidato su alcuni pendii ripidi, altrove ben consolidato; non sono da aspettarsi grandi valanghe spontanee.													
C	METEO Avviso: - Precipitazione media e massima: <b>Moderata</b>		Criticità: - -	CRITICITÀ: 1	Grado di pericolo: <b>3: Marcato</b> Manto nevoso da moderato a debole consolidamento su molti pendii ripidi; possibili medie e anche grandi valanghe spontanee.													
D	METEO Avviso: - Precipitazione media e massima: <b>Moderata</b>		Criticità: - -	CRITICITÀ: 2	Grado di pericolo: <b>4: Forte</b> Manto nevoso debolmente consolidato sulla maggior parte dei pendii ripidi; probabili molte valanghe spontanee anche di grandi dimensioni.													

LEGENDA intensità di precipitazione		
Intensità	mm in 12 h	mm in 24 h
Debole	0-10	0-15
Moderata	10-30	15-45
Forte	30-60	45-90
Molto forte	>60	>90

**NOTE**

NOTA INFORMATIVA PER NEVICATE: per la giornata di domani si prevedono accumuli di neve moderati, circa 20/30 cm, in zone A, C e in misura lievemente inferiore in B al di sopra di circa 800m, accumuli moderati (30/50 cm) o localmente forti in D, in cui la quota neve ai confini esteri si rialzerà localmente a tratti, per poi restare più in alto (1000/1300 m) in concomitanza della fine dell'episodio perturbato.

**NOTE**

**NOTE**

Giovedì criticità ordinaria in evoluzione a moderata dal pomeriggio: grado di pericolo valanghe 3-marcato in rialzo a 4-forte nel corso della giornata in Valdigne e Valgrisenche.

N.B:  
Per una corretta lettura e interpretazione si raccomanda la consultazione del manuale d'uso.